

Forum Liegenschaftskataster 2014

Einzelfragen / Sonstiges

Ministerium des Innern des Landes Brandenburg

Uwe Dreßler / Jürgen Schön

 ermessung Brandenburg

Nummer 14.4 VVLiegVerm, Inhalt der Vermessungsschriften

Die Vermessungsschriften bestehen entsprechend dem Vermessungsantrag im Allgemeinen aus

- der Niederschrift über den Grenztermin und den Vollmachten,
- dem Grenzzeugnis, wenn für die Grenzpunkte Vermessungskordinaten im amtlichen Bezugssystem eingeführt wurden,
- den Aufzeichnungen über die Abmarkung und den Vollmachten,
- dem Nachweis über die Bekanntgaben,
- dem Nachweis über die Punktidentität,
- dem Vermessungsriss in analoger Form,
- den digitalen Punktdaten als Ergebnis der Liegenschaftsvermessung antragsbezogen als teilqualifizierte objektstrukturierte NAS-Erhebungsdaten in zwei Dateien (getrennt nach verwendeten, jedoch nicht veränderten bzw. veränderten und neuen Lagefestpunkten, Objektpunkten und sonstigen Punkten),
- der Darstellung des örtlichen Bestandes der baulichen Anlagen in einem Auszug aus der Liegenschaftskarte,
- dem Fortführungsbeleg.

VVLiegVerm Nummer 14.4 Vermessungsschriften

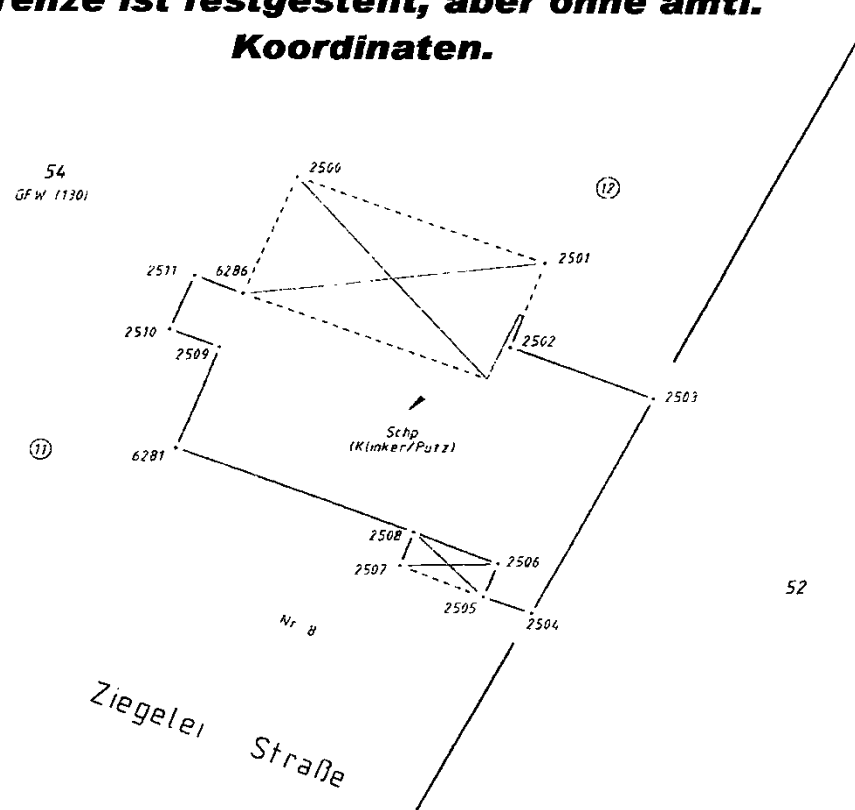
Im Zuge einer Liegenschaftsvermessung verwendete und erzeugte Unterlagen, die nicht zu den Vermessungsschriften gehören, sind bei der Vermessungsstelle aufzubewahren. Sie sind der Katasterbehörde auf Anforderung zur Verfügung zu stellen.

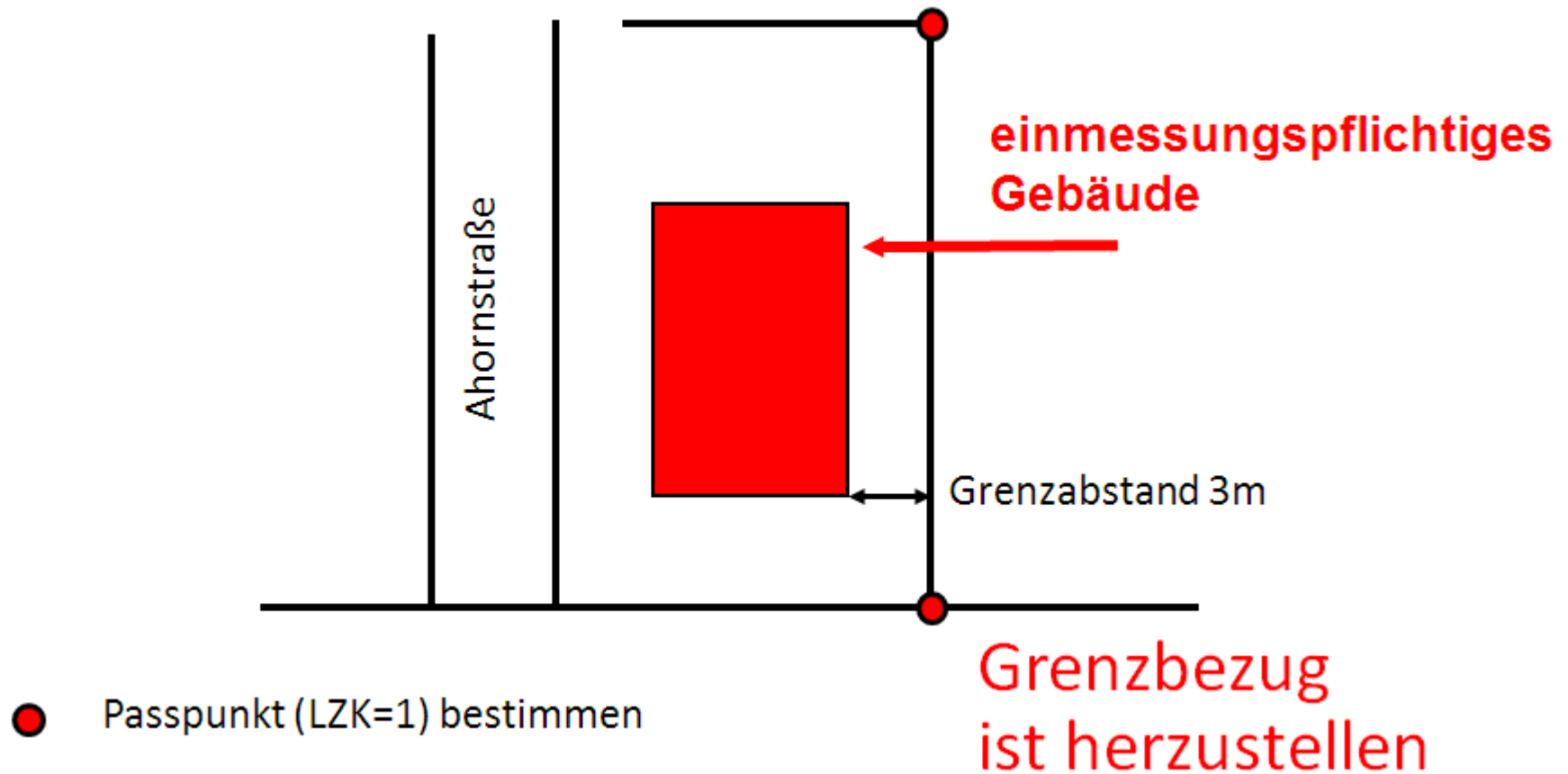
VVLiegVerm Erläuterungen

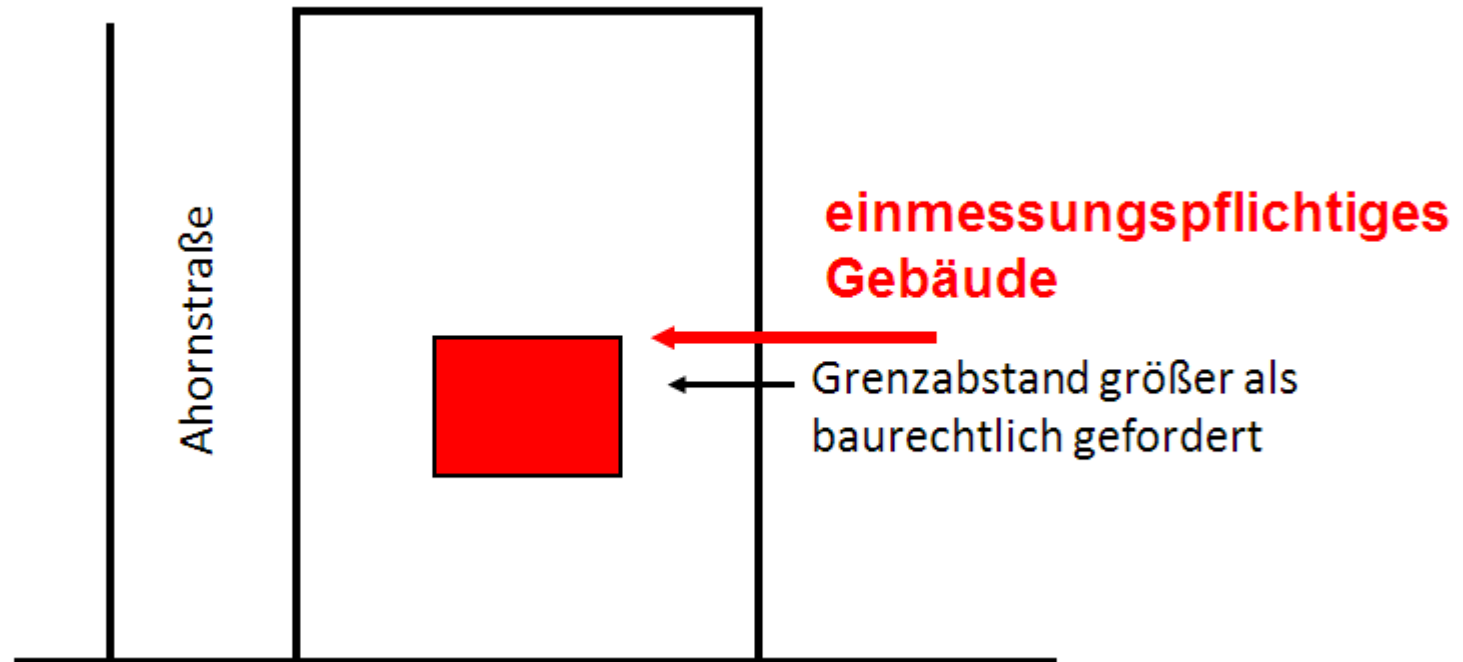
Daten, die noch nicht Bestandteil des amtlichen Vermessungswesens sind. Erzeugte Unterlagen sind alle sich aus dem Erhebungsprozesses ergebenden Daten, Auswertungen und Produkte (z. B. Berechnungsprotokolle etc.).

Grenzbezug Gebäude

**Grenze ist festgestellt, aber ohne amtl.
Koordinaten.**







Der Grenzbezug ist entbehrlich, wenn die Kartengenauigkeit für die lagerichtige Darstellung des Gebäudes gegeben ist.

Bereitstellung von vorläufigen Flurstückskennzeichen

Eine Bereitstellung von vorläufigen Flurstücksnummern ist nicht zwingend geregelt. Optional kann die Reservierung von Flurstückskennzeichen wie in den ALKIS-Richtlinien Brandenburg, ALKIS – OK Bbg beschrieben, vorgenommen werden.

AX_Reservierung

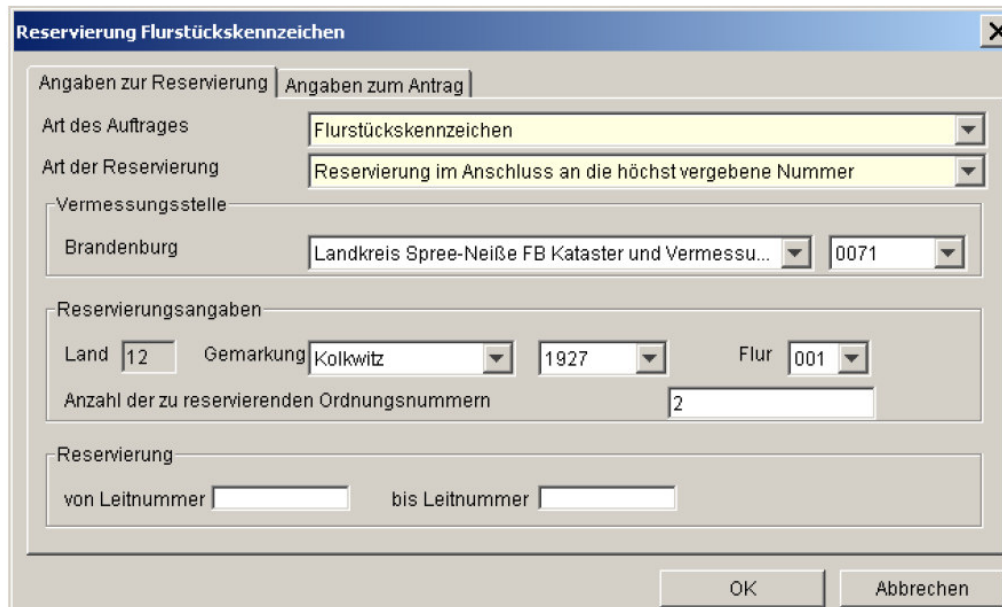
Objektart: AX_Reservierung	Kennung: 16001	
Definition:		
[E] 'Reservierung' enthält Ordnungsnummern des Liegenschaftskatasters, die für eine durchzuführende Vermessungssache reserviert sind.		
Abgeleitet aus:		
AA_NREO		
Objekttyp:		
NREO		
Modellart:		
DLKM		
Konsistenzbedingungen:		
Bereits vergebene Ordnungsnummern dürfen nicht reserviert werden. Die Attributart 'Antragsnummer' muss belegt sein. Existiert zu einer Stammmummer bereits eine Folgenummer (z. B. 100/1), so darf diese Stammmummer (z.B. 100) nicht reserviert werden.		
Lebenszeitintervall:		
Das Lebenszeitintervall des Objekts beginnt mit der Reservierung und endet mit der Löschung. Reservierungen erfolgen auftragsbezogen. Nicht benötigte Reservierungen können nach ihrer Löschung wieder verwendet werden.		
Attributart:		
Bezeichnung:	art	
Kennung:	ART	
Datentyp:	AX_Art_Reservierung	
Kardinalität:	1	
Modellart:	DLKM	
Definition:	'Art' ist eine Kennzeichnung der Ordnungsnummern.	
Wertarten:		
	Bezeichner	Wert
	Punktkenung	1000
	Flurstückskennzeichen	3000
	FN-Nummer	4000
	Buchungsblattkennzeichen	6000
	Katasterblatt	6100
	Pseudoblatt	6200
	Fiktives Blatt	6400

Reservierung von Flurstückskennzeichen

Reservierung

[Reservierung von Flurstückskennzeichen \(optional\)](#)

Die Reservierung von Flurstückskennzeichen in BB erfolgt in der Regel mit der Reservierungsart 1100 – „Reservierung im Anschluss an die höchst vergebene Nummer“, es wird nur die Stammmnummer (Zähler) vergeben. Nenner und Folge (Unterstriche) bleiben unbelegt. Für fachlich begründete Ausnahmefälle ist es erforderlich, die Reservierungsart 2100 – „Reservierung unter Verwendung von Nummerierungslücken bei der Nummer“ zu verwenden.



The screenshot shows a dialog box titled "Reservierung Flurstückskennzeichen" with two tabs: "Angaben zur Reservierung" and "Angaben zum Antrag".

- Angaben zur Reservierung:**
 - Art des Auftrages: Flurstückskennzeichen
 - Art der Reservierung: Reservierung im Anschluss an die höchst vergebene Nummer
 - Vermessungsstelle: Brandenburg, Landkreis Spree-Neiße FB Kataster und Vermessu..., 0071
- Reservierungsangaben:**
 - Land: 12, Gemarkung: Kolkwitz, 1927, Flur: 001
 - Anzahl der zu reservierenden Ordnungsnummern: 2
- Reservierung:**
 - von Leitnummer: [] bis Leitnummer: []

Buttons: OK, Abbrechen